



PLANIFICATION DE L'ESPACE MARIN: EXPERIENCE DE L'ETUDE PILOTE AUX ILES IONIENNES

Dr Athéna MOURMOURIS,
Directeur Général d'Honneur,
Ministère de l' Environnement, GRECE



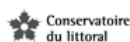
ATELIERS

RENCONTRE

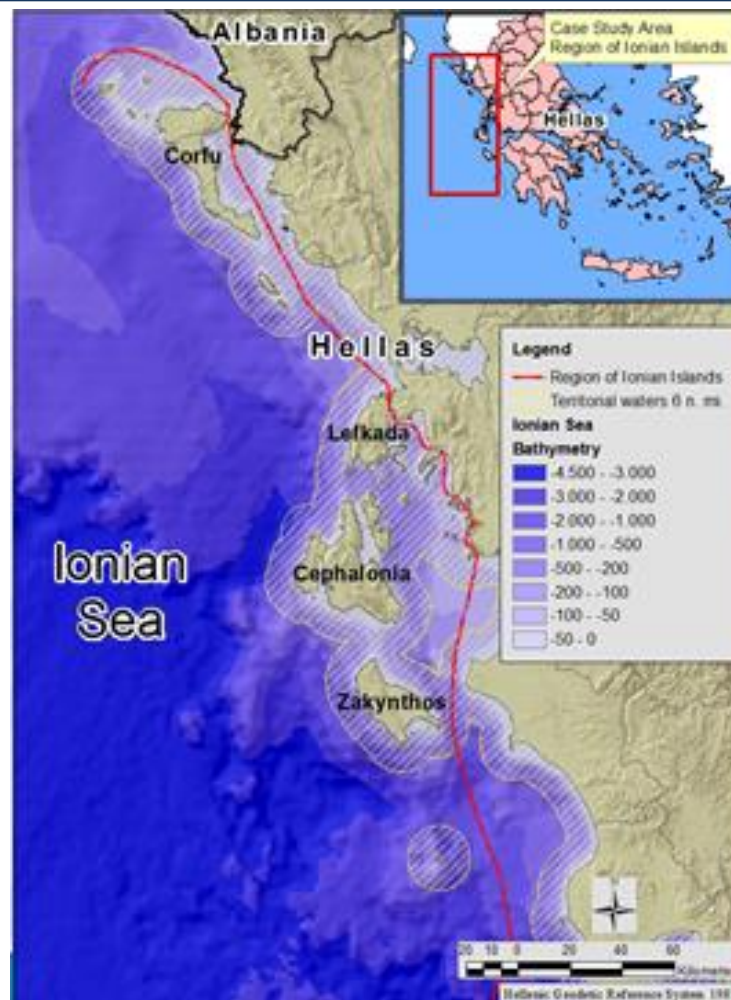
DES AGENCES LITTORAL
D'EUROPE ET DE MEDITERRANEE

& COASTDAY 2015

24 ET 25 SEPTEMBRE 2015 - ANTIBES



PLANIFICATION DE L'ESPACE MARIN: EXPERIENCE DE L'ETUDE PILOTE AUX ILES IONIENNES



La Région des Iles Ioniennes →
Choisie pour des raisons: écologiques, politiques, des communications et accessibilité plus faciles, des usages émergentes, des problèmes similaires au reste de la Méd


ATELIERS

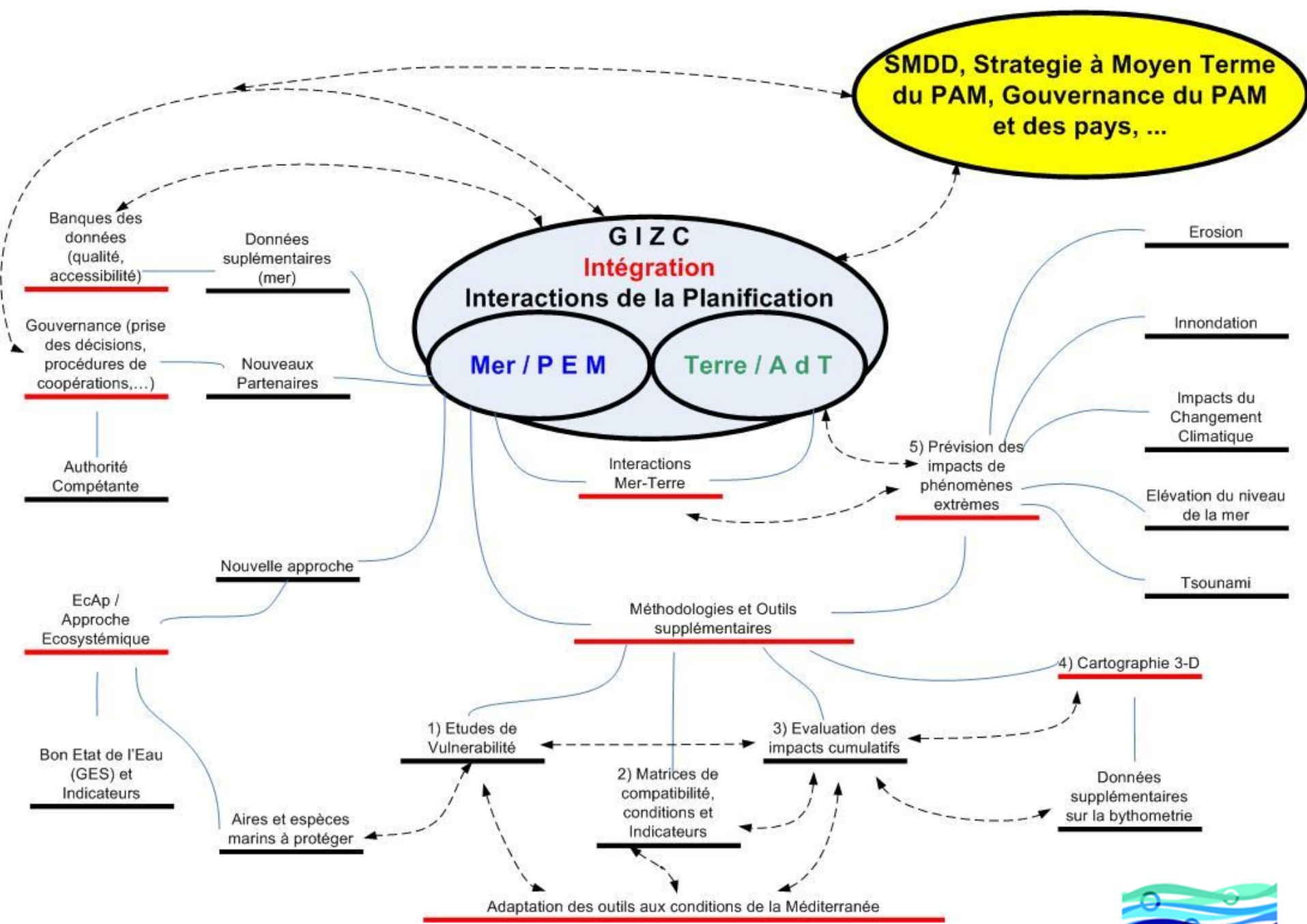
RENCONTRE
DES AGENCES LITTORAL
D'EUROPE ET DE MÉDITERRANÉE
& COASTDAY 2015
24 ET 25 SEPTEMBRE 2015 - ANTIBES

Dr Athéna MOURMOURIS,
Directeur Général d'Honneur, Environnement, GRECE



Marine Spatial Planning
Mediterranean • Greece





En guise des propositions

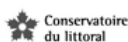
Mettre le point par priorité sur:

- La **Gouvernance** (autorité compétante <UE: 18-9-2016>, prise des décisions, modes de participation, façons à lier plans pour la terre et la mer des ZC...)
- Un système coordonné de **banques de données** (connecter, compléter <eg, jusqu'au contours de profondeur de 200 m aux zones de priorité, + interactions>, assurer la qualité, assurer l'accessibilité ~libre, .../ EMODnet-UE)
- Application d'une **Etude de Vulnérabilité Rapide** (coût et temps pour pays avec espace marin étendu) / priorité aux zones sous pression et aux écosystèmes sensibles
➔ identification des régions pour PEM complète

Dr Athéna MOURMOURIS,
Directeur Général d'Honneur, Environnement, GRECE



Marine Spatial Planning
Mediterranean • Greece



ATELIERS

RENCONTRE

DES AGENCES LITTORAL
D'EUROPE ET DE MEDITERRANEE

& COASTDAY 2015

24 ET 25 SEPTEMBRE 2015 ANTIBES

En guise des propositions (2)

- L'intégration de l'**EcAp** dans la PEM
- **L'adaptation des outils techniques** aux conditions Méditerranéennes
- Prévion à temps de l'adaptation nécessaire aux **impacts des phénomènes extrêmes** possibles
- La **cartographie 3-D** de toutes les données disponibles et de toute proposition/décision concernant la PEM
- La clarification des **conditions de compatibilité** entre usages marins
- Des **cas pilotes** pour l'intégration du PEM dans la GIZC appliquée (eg, CAMPs nouvelle génération)
- Des **réseaux** pour entre-aide & diffusion des bonnes pratiques.

Merci beaucoup !

Dr Athéna MOURMOURIS,
Directeur Général d'Honneur, Environnement, GRECE



ATELIERS

RENCONTRE

DES AGENCES LITTORAL
D'EUROPE ET DE MÉDITERRANÉE

& COASTDAY 2015

24 ET 25 SEPTEMBRE 2015 - ANTIBES

